








Tappa  
**8a**

## FOLIGNO - MONTECOPIOLO

km 179

cronotabella

SABATO 17 MAGGIO 2014

ALTIM.	LOCALITA'		DISTANZE			ORA DI PASSAGGIO		
			par- ziali	per- corse	da per- correre	media km/ora		
						34	36	38
<b>PROVINCIA DI PERUGIA</b>								
258	<b>FOLIGNO</b>	↪ km 0	<b>0.0</b>	<b>0.0</b>	<b>179.0</b>	<b>12.15</b>	<b>12.15</b>	<b>12.15</b>
306	Innesto ss.3	↩ dir. Fano	1.9	1.9	177.1	12.19	12.19	12.18
346	Svinc. Valtopina	↑ ss.3	10.5	12.4	166.6	12.35	12.34	12.33
393	Svinc. per Nocera Scalo	↪	4.5	16.9	162.1	12.43	12.41	12.40
	409 Nocera Scalo	↑ P.L. - v.Stazione	1.1	18.0	161.0	12.45	12.43	12.42
	507 Nocera Umbra	↑ L.go Bisleri	3.3	21.3	157.7	12.52	12.50	12.48
	483 Colle	↑	6.1	27.4	151.6	13.01	12.59	12.56
	516 Gualdo Tadino	↑ v.Flaminia	6.8	34.2	144.8	13.13	13.10	13.07
	423 Osteria del Gatto	↑ ss.3	8.1	42.3	136.7	13.25	13.22	13.18
	486 Sigillo	↑ ss.3	5.7	48.0	131.0	13.35	13.31	13.27
	545 Costacciaro	↑ ss.3	4.0	52.0	127.0	13.42	13.37	13.33
	559 Villa Col de' Canali	↑ ss.3	2.5	54.5	124.5	13.46	13.41	13.37
	575 Scheggia	↑ ss.3	4.5	59.0	120.0	13.53	13.48	13.43
	635 Valico della Scheggia	↑ ss.3	1.1	60.1	118.9	13.56	13.50	13.46
<b>PROVINCIA DI PESARO-URBINO</b>								
	402 Pontericcioli	↪ svinc. per Cantiano	6.3	66.4	112.6	14.04	13.59	13.54
	358 Cantiano	↑ v.Flaminia	4.5	70.9	108.1	14.11	14.05	13.59
	264 Cagli	↩ v.Flaminia-sp.424	9.3	80.2	98.8	14.23	14.17	14.11
	246 Ponte Rosso	↩ vecchia Flaminia	2.2	82.4	96.6	14.27	14.20	14.14
	231 Smirra	↑ vecchia Flaminia	2.8	85.2	93.8	14.30	14.23	14.17
	<b>206 Acqualagna</b>	↩ <b>ss.257</b>	<b>3.5</b>	<b>88.7</b>	<b>90.3</b>	<b>14.35</b>	<b>14.28</b>	<b>14.22</b>
	234 Bellaria	↪ sp.55	3.9	92.6	86.4	14.41	14.34	14.27
	<b>278 Urbania</b>	↑ <b>v. Leopardi-v.Roma</b>	<b>12.6</b>	<b>105.2</b>	<b>73.8</b>	<b>15.01</b>	<b>14.52</b>	<b>14.45</b>
	342 Bv. per Lunano	↪ ss.687	7.7	112.9	66.1	15.13	15.04	14.56
	380 Galleria	↑ m 2400	3.4	116.3	62.7	15.18	15.09	15.00
	299 Svinc. di Lunano	↑ ss.687	4.2	120.5	58.5	15.24	15.14	15.06
	324 Piandimeleto	↑ str. pr. Foglianese-sp.3bis	2.5	123.0	56.0	15.28	15.18	15.09
	342 Belforte all'Isauro	↪ sp.99	3.3	126.3	52.7	15.33	15.23	15.14
	662 San Sisto	↑ sp.112	5.7	132.0	47.0	15.49	15.38	15.28
	749 Carpegna	↪ v.Ricci-v.Amaducci-v.Cippo	4.7	136.7	42.3	15.57	15.45	15.34
	<b>1358 Cippo di Carpegna</b>	↩ <b>Mon.to Pantani</b>	<b>6.7</b>	<b>143.4</b>	<b>35.6</b>	<b>16.20</b>	<b>16.06</b>	<b>15.53</b>
	1004 Passo Cantoniera di Capregna	↑ sp.1	5.6	149.0	30.0	16.27	16.13	16.00
<b>PROVINCIA DI RIMINI</b>								
	561 Pennabilli	↪ sp.27	6.8	155.8	23.2	16.37	16.22	16.09
	422 Maciano	↪ sp.97	4.3	160.1	18.9	16.42	16.27	16.14
	676 Soanne	↪	4.5	164.6	14.4	16.55	16.39	16.25
<b>PROVINCIA DI PESARO-URBINO</b>								
	<b>1002 Villaggio del Lago</b>	↑	<b>4.7</b>	<b>169.3</b>	<b>9.7</b>	<b>17.08</b>	<b>16.51</b>	<b>16.36</b>
	910 Villagrande	↑ sp.6	1.6	170.9	8.1	17.10	16.53	16.38
	<b>1235 MONTECOPIOLO</b>	↑ <b>Eremo</b>	<b>8.1</b>	<b>179.0</b>	<b>0.0</b>	<b>17.33</b>	<b>17.14</b>	<b>16.57</b>

**NOTE:**



Traguardo Volante:

km 105.2 Urbania



Riformento/Feed zone: km 90 - 93 Acqualagna - ss.257



Gran Premio della Montagna:

km 143.4 - Cippo di Carpegna - m 1358 (1ª cat.)

km 169.3 - Villaggio del Lago - m 1002 (2ª cat.)

km 179 - MONTECOPIOLO - m 1235 (arrivo - 1ª cat.)



Galleria/Tunnel: km 116.3



Passaggio a Livello/Level Crossing: km 18